

АГЕНЦИЈА ЗА КАТАСТАР НА НЕДВИЖНОСТИ

**ШЕСТМЕСЕЧЕН ИЗВЕШТАЈ ЗА РАБОТАТА НА
АГЕНЦИЈАТА ЗА КАТАСТАР НА НЕДВИЖНОСТИ
ЗА ПЕРИОДОТ ЈУЛИ-ДЕКЕМВРИ 2012 ГОДИНА**

Скопје, јануари 2013

ВОВЕД

Согласно со член 15, став 2 од Законот за катастар на недвижности („Службен весник на Република Македонија“ бр.40/08, 158/10, 17/11, 51/11 и 74/12), директорот на Агенцијата за катастар на недвижности (во натамошниот текст АКН) секои шест месеци доставува извештај за работата на АКН до Владата на Република Македонија. Извештајот содржи податоци за видот и обемот на работите од надлежност на АКН во периодот од 1.7.2012 до 31.12.2012 година.

Во извештајот, работите од надлежност на АКН се групирани според видот во следните точки:

- *Тековни активности;*
- *Работа на Управниот одбор;*
- *Јавни набавки;*
- *Приходи и расходи.*

I ТЕКОВНИ АКТИВНОСТИ

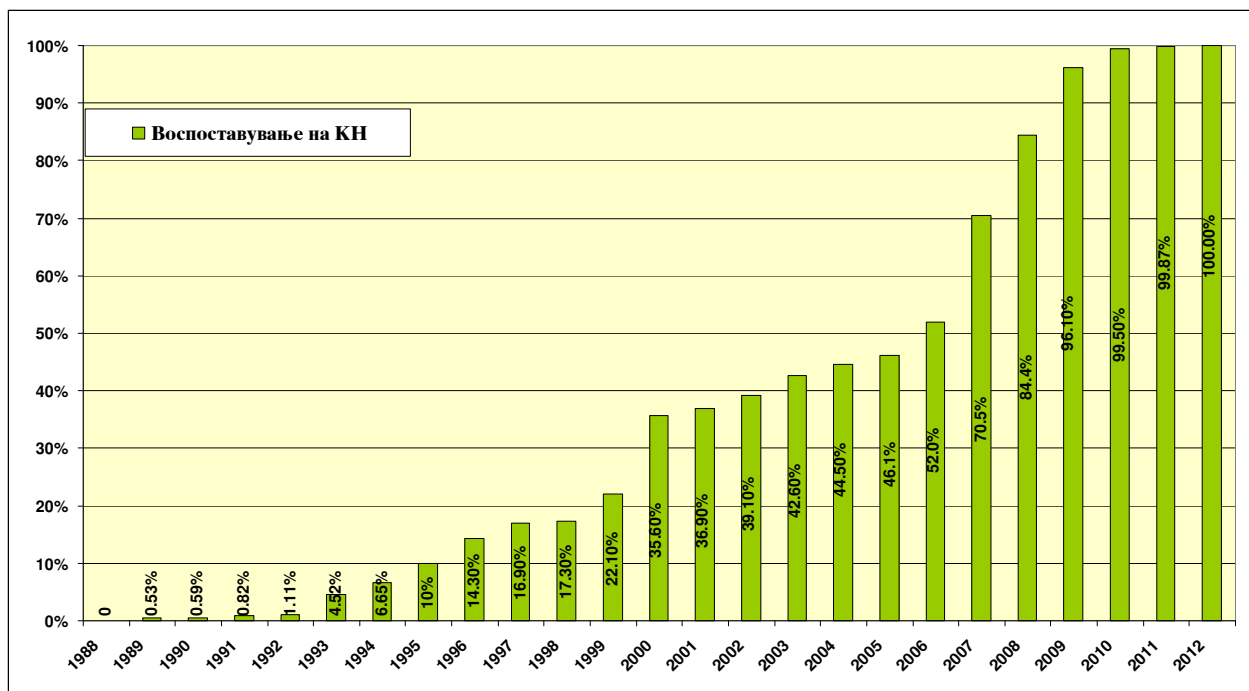
Во изминатиов период АКН спроведе низа реформски активности во насока на ефикасно функционирање, по примерот на европските агенции за катастар.

Севкупните реформски активности се со крајна цел:

Подобрување на администрирањето и управувањето со земјиштето и недвижностите во насока на поголема корисничка ориентираност како ефективна и ефикасна организација, поддржувајќи го социоекономскиот развој на Република Македонија.

I.1 Востановување катастар на недвижности

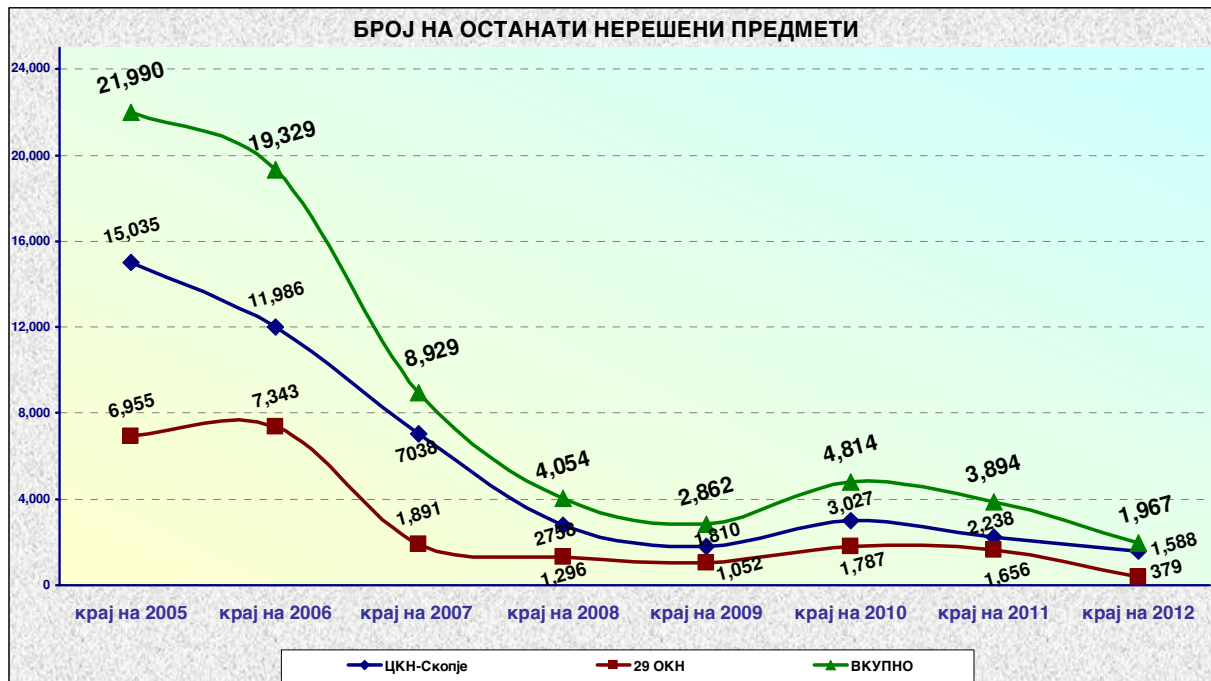
Во следниот графикон е прикажана динамиката на востановувањето на КН. Во декември 2012 година, процентот за востановен КН на ниво на Република Македонија изнесува 100%.



I.1.1 Одржување катастар на земјиште и катастар на недвижности

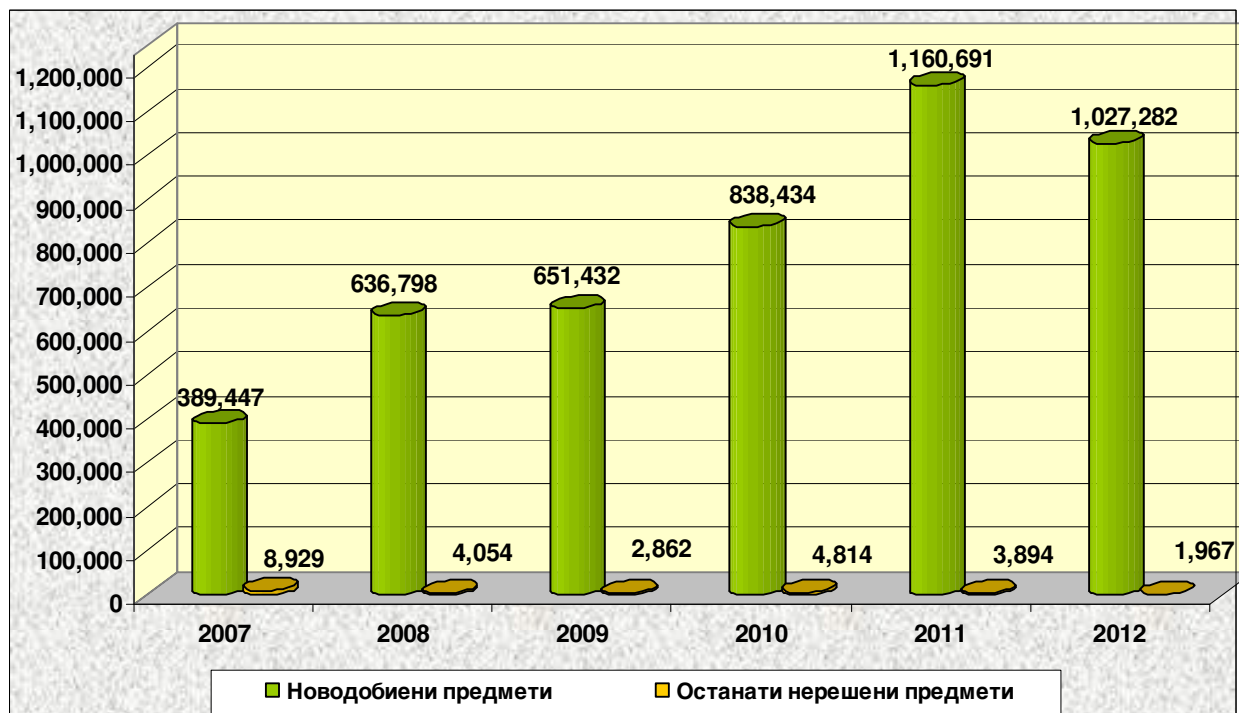
Одржувањето се врши во 29 подрачни одделенија и во Центарот за КН - Скопје, на вкупно 1.698 катастарски општини. Кон крајот на декември 2012 година, бројот на нерешени предмети изнесуваше 1.967 предмети.

Во следниот графикон е дадена динамиката на бројот на нерешени предмети по месеци.



Вкупниот број на примени предмети во 2005 година изнесуваше 323.695, во 2006 - 337.040 нови предмети, во 2007 - 389.447, во 2008 - 636.798, во 2009 - 651.432, во 2010 - 838.408, во 2011 - 1.160.894 и во 2012 година - 1.027.282 предмети. Бројот на новопримени предмети за период од 1 јануари до 31 декември 2012 година во Центарот за КН - Скопје и во 29 подрачни одделенија за КН изнесуваше 1.027.282 предмети.

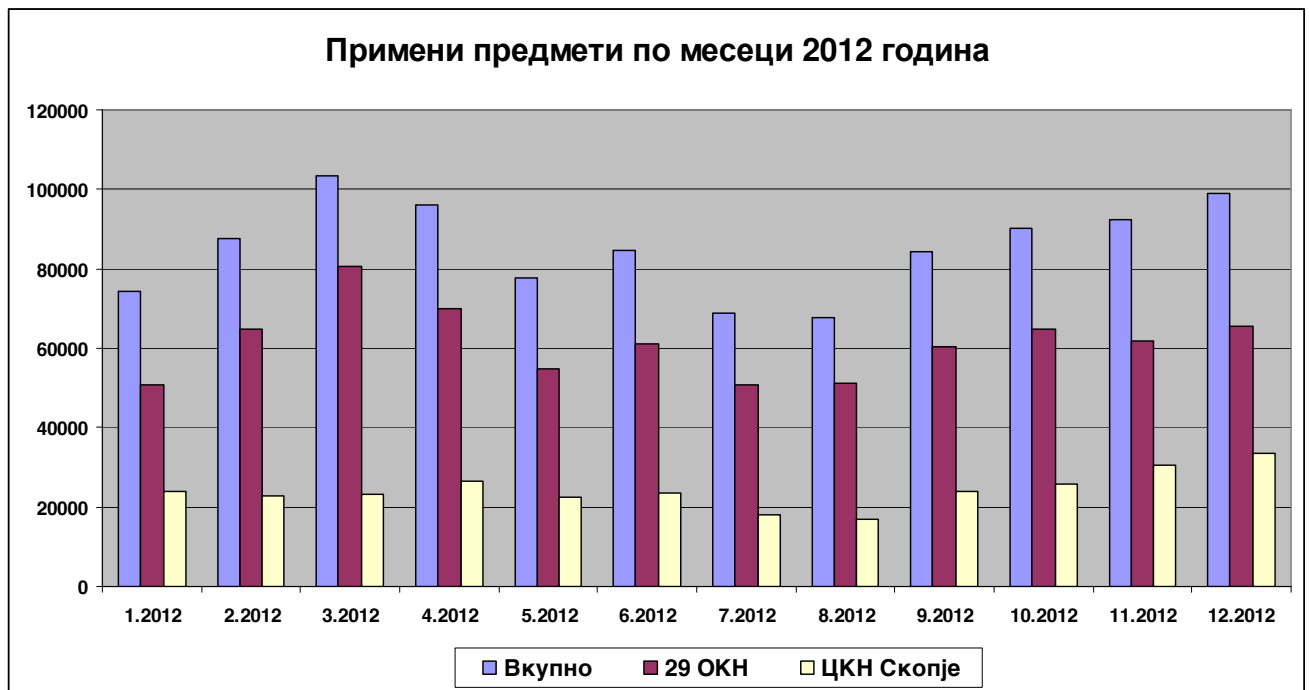
Во следниот дијаграм е прикажана динамиката на зголемување на бројот на предметите во последните години.



Во периодот од 1.1.2012 до 31.12.2012 година, во Центарот за КН - Скопје и во 29 подрачни одделенија за КН се примени вкупно 1.027.282 нови предмети, и тоа:

- 29 подрачни одделенија за КН 736.230;
- ЦКН - Скопје 291.052.

Во следниот дијаграм е прикажан бројот на примени предмети по месеци.



I.2 Нови услуги за граѓаните и за приватните геодетски фирми

АКН во процесот на институционално зајакнување започна со воведување на нов систем за регистрација (е-катастар).

На 1.6.2010 година, системот е-катастар стана оперативен во ЦКН - Скопје.

До средината на 2012 година, системот е-катастар стана оперативен на целата територија на Република Македонија.

Со имплементацијата на е-катастар, АКН промовира нов систем за увид во статусот на сите поднесени барања со цел зголемување на транспарентноста кон граѓаните. Со ова, подносителите на барањата за упис во катастарот добиваат можност од своите домови и канцеларии да проверат дали е решен нивниот предмет.

I.3 Нова можност за издавање имотни листови

Со воведувањето на електронскиот катастар, Агенцијата за катастар на недвижности отвори нова можност со која граѓаните кои побаруваат имотни листови можат да побараат и да добијат имотен лист за недвижност која се наоѓа во друг град.

Меѓу Центарот за катастар на недвижности – Скопје и останатите катастарски одделенија кои се вклучени во системот на електронскиот катастар е овозможен меѓусебен пристап до податоците за имотните листови што им овозможува на граѓаните од Скопје да побараат и да добијат имотен лист на шалтерот во скопскиот Катастар за имот кој се наоѓа во Неготино, Кавадарци, Кратово, Крива Паланка, Пробиштип, Свети Николе, Куманово, Ресен, Струга, Дебар, Кичево, Битола, Валандово, Гевгелија, Прилеп, Струмица, Радовиш, Охрид, Крушево, Македонски Брод, Демир Хисар, Кочани, Веница, Гостивар, Берово, Делчево, Штип, Велес, Тетово и обратно. На овој начин, со можноста во својот град да извадат имотен лист од друга општина, граѓаните не се изложуваат на дополнителни трошоци за патување до градот каде што имаат имот за да добијат имотен лист.

I.4 Нова можност за издавање имотни листови кај професионалните корисници и општините

Во месец Ноември беше ставен во употреба систем со кој на општините, приватните геодетски фирми, нотарите и извршителите им се овозможи од своите канцеларии да вадат имотни листови во печатена форма за потребите на своите клиенти и граѓаните. Со оваа услуга, Агенцијата за катастар на недвижности од сегашните 30 локации на кои граѓаните може да добијат Имотни листови, го зголемува значително бројот на локации на кои може да се извади Имотен лист.

I.5 Национална инфраструктура на просторни податоци (НИПП)

Со Националната инфраструктура на просторни податоци ќе се поддржи нов пристап до просторните информации, како и нивни мониторинг, известување и управување. Новиот пристап ќе резултира со зголемена ефикасност, подобрување на достапноста и квалитетот на информациите, а со тоа и стимулирање на иновациите и поддржување на проектот за интероперабилност во рамките на проектот за е-Влада.

Целта на воспоставувањето на НИПП е да се намали повторувањето на активностите помеѓу институциите, да се подобри квалитетот, да се намалат трошоците поврзани со географските информации, тие да станат подостапни за јавноста, да се зголемат бенефитите од користење на истите и да се воспостават клучни партнерства со регионот, градовите, академската средина и со приватниот сектор.

Релаизацијата на НИПП се одвива преку 4 активности, и тоа:

Првата активност Развој на модел на податоци и стандарди за АКН во функција на НИПП целосно е реализирана.

Втората активност - Стратегија за развој на НИПП во РМ целосно е реализирана.

Третата активност - Дефинирање на функциите на владиниот геопортал и подготовка на документацијата за развој на софтверот за геопортал, вклучувајќи и контрола на квалитетот е делумно отпочната, и тоа во насока на дефинирање на функциите на владиниот геопортал за НИПП. Рестрикцијата на финансиските средства од заемот на Светска доведе до одлагање на имплементацијата на оваа активност.

Последната четврта активност - Развој на софтвер за владиниот геопортал, согласно со изработената техничка документација не е отпочната бидејќи е условена од реализацијата на претходната активност.

I.6 Надградба на геодетската референтна инфраструктура

АКН продолжи со реализација на активности во насока на подобрување и осовременување на македонската националната геодетска референтна инфраструктура.

Во месец Август 2012 година АКН започна со воспоставување и одредување на новата нивелманска мрежа на Република Македонија. Мрежата предвидено е да се состои од околу 1100 нивелмански точки (репери) поврзани во нивелмански линии и

полигони, со вкупна должина од околу 2200 км. Од практични причини реализацијата на нивелманската мрежа територијално е поделена на четири приближно еднакви делови. Моментално во тек е реализација на делот од нивелманската мрежа кој кој го покрива источниот и југоисточниот дел од Република Македонија. Во досегашниот период стабилизирани се вкупно 308 репери и извршени се нивелмански мерења на нивелмански линии во вкупна должина од 150 км. Активностите за воспоставување и одредување на новата нивелманска мрежа ќе продолжат да се одвиват во континуитет и во 2013 година на целата територија од државата.

Во месец октомври 2012 година АКН ги доврши активностите за одредување на оптимален модел за трансформација на податоците од македонскиот државен координатен систем во европскиот ETRS 89 координатен систем и обратно. Трансформационите параметри предвидено е да се стават во официјална примена во првата половина на 2013 година по претходно спроведување на тест мерења низ целата држава. Со одредувањето и објавувањето на параметрите за трансформација ќе се овозможи користење на различните сетови на геопросторни податоци добиени во ETRS 89 координатниот систем и во македонскиот државен координатен систем, нивно комбинирање, преклопување и споредување.

Во декември 2012 година АКН ги заокружи и активностите поврзани со изготвувањето на проектот за воспоставување и одредување на Основна гравиметриска мрежа на територијата на Република Македонија и спроведување на гравиметриски премер. Проектот ќе биде основа за реализација на гравиметриските работи кои е планирано да отпочнат во 2013 година.

АКН продолжи со спроведување и на стручните обуки наменети за своите вработени, поврзани со користење на модерните технологии за сателитско позиционирање и МАКПОС системот. Во периодот јули-декември 2012 година извршена е обука на 32 стручни лица од ЦКН Скопје и подрачните одделенија за катастар на недвижности. Со тоа во континуитет се јакнат капацитетите на АКН за вршење контрола на квалитетот на работењето на приватните геодетски фирми, како и за извршување посебни геодетски работи за потребите на Владата на Република Македонија.

I.7 Геодетски работи за посебни намени од значење за Р. Македонија

Во периодот јули-декември 2012 година, АКН по задолжение од Владата на Република Македонија изготви ажурирани геодетски подлоги за:

- локалитетот Сончев Град, Општина Сопиште
- локалитетот за изградба на голф терени во КО Сретеново, Општина Дојран
- локалитетот за изградба на ТИРЗ Берово, Општина Берово
- локалитетот за изградба на ТИРЗ Делчево, Општина Делчево
- локалитетот за изградба на ТИРЗ Винаца, Општина Винаца
- локалитетот за изградба на ТРЗ во КО Љубаниште, Општина Охрид
- локалитетот за изградба на универзитетски кампус и образовен центар во близина на езеро Младост, Општина Велес
- Воена болница

- изготвување на Геодетски елаборат за посебни намени-нумерички податоци за 347 градежни парцели за КО кои се во надлежност на Центарот за катастар на недвижности-Скопје;
- изготвување на Геодетски елаборат за посебни намени-нумерички податоци за 250 градежни парцели за КО кои се во надлежност на 29-те подрачни одделенија на Агенцијата за катастар на недвижности.

Во истиот период, работната група од АКН задолжена за средување на катастарските податоци за недвижностите долж државната граница помеѓу Република Македонија и Република Србија, во координација со Мешовитата комисија за демаркација и обележување на предметната државна граница, и понатаму интензивно работеше на средување на катастарската документација и изготвување на соодветни геодетски елаборати за припис и отпис на површини во катастарските општини во кои се протега државната граница. Заради обемот и комплексноста на работите, активностите на оваа проблематика ќе продолжат да се одвиваат и во 2013 година.

I.8 Изработка на дигитални топографски карти

Со кадар обучен од страна на јапонски експерти АКН во третиот квартал од 2012 година отпочна самостојно да изработува дигитални топографски карти во размер 1:50000 и до крајот на годината изработи 5 листови од картите во овој размер од вкупно 61 лист колку што ја покриваат целата територија на Република Македонија. Паралелно со овие активности, во континуитет се работи на контрола и усогласување на податоците од топографските карти во размер 1:25000, на картите изработени самостојно од АКН со оние изработени во рамките на ЈСА картографскиот проект.

I.9 АКН-ГИС портал со 2Д и 3Д функционалности

Во тек е тендерска постапка за надградба и одржување на АКН – ГИС порталот. АКН – ГИС порталот ќе биде надграден со дополнителна функционалност кој ќе овозможи граѓаните да имаат увид во податоците за катастарските парцели на дигиталните катастарски планови добиени од проектот Дигитализација.

За сите корисници на смарт телефони со интернет, Агенцијата за катастар на недвижности изработи бесплатна i-Kat апликација која користи податоци од АКН-ГИС портал. Предноста на оваа апликација е што истата дава точна информација за локацијата на корисникот. Апликацијата дава можност за увид во податоците од катастарот на недвижности, односно графички приказ на секоја локација, како и информации од имотниот лист за секоја катастарска парцела, нејзиниот број, површина, како и право на сопственост. Може да се симне од веб страницата <http://i-kat.katastar.gov.mk>. Истата наскоро ќе биде достапна и на Google Play.

I.10 Дигитализација на катастарските планови

Во овој момент, АКН врши одржување на 13.053 листови од катастарски планови од кои сите се во национална проекција и координатна мрежа и се поделени според размер, и тоа: 257 (2%) во 1:500; 2.332 (18%) во 1:1000; 9.634 (74%) во 1:2500; и 830 (6%) во 1:5000. За секој лист од катастарски план постои архивски оригинал (АО) на стабилна основа во добра форма или квалитет, кои се изработени во систематски катастарски премери во различни периоди почнувајќи од 1927 година, како и работни оригинали (РО) на различни видови на основи (хартија, стабилна основа, картони покриени со цинк/алуминиум). Секојдневното користење и манипулација на РО резултирале во сериозно оштетување на огромен број од нив (околу 2650). Кај некои од работните оригинали недостасуваат податоци.

Сите архивски оригинали се скенирани и гео-референцирани и се подготвени за векторизација. За околу 30% од територијата, ДКП се изработени како резултат на реамбулацијата при воспоставувањето на КН или АО се векторизирани, а ДКП се доставени до подрачните одделенија заради ажурирање и редовно одржување. Сепак, во само 18-20% од територијата овие ДКП се ажурираат и одржуваат дигитално, додека преостанатите 10% - 12% каде ДКП се достапни, катастарските планови сеуште се одржуваат мануелно на аналогни РО.

Постапката на скенирање и геореференцирање на РО кои се нелепени на поцинкувани плочи или се во хартиена форма (хамер, паус, филм) и се многу оштетени и нивното скенирање на ротационите скенери кои ги поседува АКН беше невозможно, преку надворешен изведувач, е завршено и тоа за приближно 3000 РО. Останатите РО на катастарски планови се скенираат и геореференцираат sukcesивно со сопствени капацитети во просториите на АКН, согласно утврдената динамика на постапката на ажурирање на ДКП изработени врз основа на векторизација на АО во подрачните одделенија за катастар на недвижности во РМ.

Вториот чекор во изработката на ДКП вклучува масовна векторизација на АО (прва фаза), за кои техничките услуги ги врши изведувач, врз основа на претходно објавен тендер. Во изминатиот период успешно се завршени 5 договори за векторизација на АО и тоа за вкупно 664 КО. Во моментот течат 3 договора за векторизација на преостанатите 530 КО на територија на Република Македонија, кои треба да се завршат во месец април 2013 година. Со овие договори завршува фазата на векторизација на сите аналогни катастарски планови за оние катастарски општини кои се во хартиена форма.

Контролата на квалитетот од извршената векторизација ја вршат стручни лица од АКН, како и 7 стручни лица ангажирани преку проектот на Светска Банка.

Внесувањето на промените од РО (втора фаза) на веќе изготвените ДКП добиени врз основа на векторизирање на АО на катастарските планови го вршат стручни лица во подрачните одделенија за катастар на недвижности во РМ, како и 70 стручни лица ангажирани преку проектот на Светска Банка.

I.11 Систем за Контрола на Квалитет и Потврда на Квалитет

Воспоставен е систем за Контрола на Квалитетот и Потврда на Квалитетот на графичките и алфанумеричките податоци на катастарските планови во процесот на Дигитализацијата, со вклучена миграција на ДКП во системот еКат. Преку овој систем на

Контрола на Квалитетот и Потврда на Квалитетот ќе се осигура добивање на највисок степен на квалитет на податоците добиени во проектот Дигитализација и ќе се овозможи интеграција на графичката база на податоци на ДКП (МакЕдит база) со алфанумеричката база на податоци (е-Кат база) во една единствена централизирана база на податоци.

I.12 Надградба на е-Кат со модул за графика

Е-Кат системот се надградува со нов модул за графички приказ на недвижности (катастарските парцели и објекти). Модулот графика во е-Кат ќе овозможи побрзо, поефикасно и поквалитетно одржување на катастарските податоци како и побрза и поефикасна електронска размена на податоци со професионалните корисници на АКН, а особено приватните геодетски фирми. Во тек се завршни тестирања на модулот за негово прифаќање.

I.13 МакЕдит софтвер

Во Агенцијата за катастар на недвижности е пуштен во продукција софтвер наменет за ажурирање и одржување на дигиталните катастарски планови.

Софтверот е наречен МакЕдит и е ГИС базиран систем кој ќе овозможи ажурирање и одржување на дигиталните катастарски планови, проектот за дигитализација ќе се одвива побрзо и поефикасно, а графичките податоци на катастарските планови со овој систем ќе бидат сместени во единствена база и со висок квалитет.

Системот МакЕдит е наменет и за приватните геодетски фирми во функција на креирање дигитални геодетски елаборати, со што ќе биде постигната хомогенизација и унифицираност на податоците во одржувањето на катастарот на недвижности. Овој систем овозможува издавање копија од катастарски план директно на шалтер.

Во изминатиот период се вршени тестирања и доработка на самиот ситем кој во моментот е пуштен во продукција само за катастарските општини на подрачјето кое го покрива Центарот за катастар на недвижности - Скопје. Се предвидува имплементација на системот во сите подрачни одделенија на територијата на Република Македонија.

Во тек се обуки за МакЕдит на вработените од подрачните одделенија, како и тендерска постапка за одржување на системот и подобрување на дел од функционалностите на сиситемот.

I. 14 Инфраструктурни градби во Република Македонија

Имајќи ја предвид Програмата на Владата за периодот 2011-2015 година, со која е предвидено донесување Закон за подземен катастар со кој ќе се овозможи евидентирање и запишување на правото на сопственост на сите подземни инфраструктурни водови.

Имено, согласно со наведената програма на Владата на Република Македонија беше донесен Закон за регистрирање на подземни и надземни инфраструктурни објекти

и придружни инсталации, меѓутоа со истиот не е уредена надлежност за запишување право на сопственост на овие објекти што се покажа како несоодветно законско решение.

Агенцијата за катастар на недвижности изврши скенирање на состојбата на терен, со цел да се утврди постоењето на просторните податоци и градежно-техничката документација за овие објекти.

Од извршеното скенирање се увиде дека не постои градежно-техничка документација за најголемиот дел од подземните инфраструктурни објекти изградени пред 2005 година.

Оваа констатација се однесува, пред сè, на водоводната мрежа, но тоа може да се констатира и за канализациската мрежа што се стопанисува од јавните претпријатија формирани од единиците на локалната самоуправа.

Состојбата со податоците за електричните, телекомуникациските, топлификациските и гасоводните подземни инфраструктурни објекти е во голема мера подобра, иако и за нив ќе бидат потребни доработки. Овие објекти се стопанисуваат од претпријатија во целосна или делумна приватна сопственост.

Генерално, сите институции кои стопанисуваат со подземните инфраструктурни објекти го одобруваат изготвувањето на Законот за линиски инфраструктурни градби и ќе соработуваат во формирањето на подземниот катастар.

Интересот кај приватните претпријатија за добивање имотен лист за подземните инфраструктурни објекти е поголем, додека јавните претпријатија формирани од единиците на локалната самоуправа не пројавуваат интерес.

Со цел изготвување правна рамка со која ќе се уреди материјата од областа на инфраструктурните градби, Агенцијата ги превзема следните активности:

1. Анализа/скенирање на моменталната состојба поврзана со инфраструктурните градби, како и на правата кои согласно со постојните законски прописи се запишуваат на земјиштето на кое се наоѓаат овие објекти.
2. Примери од добрите практики од оваа област во другите земји, главно од Западна Европа и други балкански земји како, на пример, Словенија.
3. Студиски патување во Холандија, Литванија, Словенија со цел да се добие јасна претстава за начинот како технички и правно е уредена материјата од оваа област, со детален увид во 3Д катастарот и управувањето со јавните комунални инсталации во катастарските агенции на овие земји.
4. Активности за да се осигурува квалитетот на катастарот на инфраструктурните градби и да се постигнат очекуваните резултати во рамките на временскиот распоред.
5. Организација на голем број работилници и состаноци со најголемите можни сопственици на подземни водови.
6. Изготвена е физибилити-студија за воспоставување катастар на инфраструктурните градби.

Владата на Република Македонија по разгледување на точката 8 донесе заклучок под реден број 2 со кој ја задолжува Агенцијата за катастар на недвижности во

соработка со Министерство за правда до 31.01.2013 година, да подготви и до Владата да достави нов закон за катастар во кој е планирано и вградување на одреби од делот на подземните инфраструктурни градби .

Со овој закон ќе се овозможи поголема прегледност на податоците за овие објекти, планирање на просторот за инфраструктура и уредување на односите со сопствениците (корисниците) на земјиштето, олеснување на постапката за добивање одобрение за градење и овозможување поефикасна реализација на идните инвестиции што ќе придонесе за развивање на пазарот на хипотеки.

I.15 Сектор за внатрешна контрола

Во рамките на Секторот за внатрешна контрола и надзор при АКН во периодот од 1.7.2012 до 31.12.2012 година заведени се 492 претставки од кои постапени се 366, во фаза на постапување се 37 и 90 не се постапени,извршена е контрола и увид во работењето на 23 Одделенија за катастар на недвижности,извршена е контрола во 138 Трговски друштва регистрирани за вршење на теренски геодетски работи.Исто така секторот за внатрешна контрола учествуваше во 3 (три) еднодневни средби со граѓани на кои средби примени се околу 400 странки за консултации.

II РАБОТА НА УПРАВНИОТ ОДБОР ЗА ПЕРИОД ОД 01.07.2012 ДО 31.12.2012

Извешатј за усвоени/донесени акти од страна на Управниот одбор на Агенцијата за катастар на недвижности за период јули-декември 2012 година

- Статутарна Одлука за изменување и дополнување на Стаутот на Агенцијата за катастар на недвижности бр. 02-10365/22 од 25.07.2012 г.
- Одлука за усвојување на расходување на основни средства бр. 02-6377/7 од 03.08.2012 г.
- Одлука за изменување и дополнување на Годишниот план за јавни набваки за 2012 година на Агенцијата за катастар на недвижности бр. 02-996/6 од 01.08.2012 г.
- Одлука за дополнување на Одлуката за изработка на печати и штембили бр. 02-7484/6 од 03.08.2012 г.
- Одлука за утврдување на распоред на работно време во Агенцијата за катастар на недвижности (Центар за катастар на недвижности Скопје) бр. 02-4939/4 од 05.09.2012 г.
- Правилникот за изменување на Правилникот за геодетски работи за посебни намени бр. 01-16593/1 од 15.10.2012 г.
- Правилникот за изменување и дополнување на Правилникот за премер и обработка на податоците од премерот бр. 01-16594/1 од 15.10.2012 г.
- Одлука за дополнување на Одлуката за изработка на печати и штембили бр. 02-7484/9 од 15.10.2012 г.
- Одлука за изменување и дополнување на Годишниот план за јавни набавки за 2012 година на Агенцијата за катастар на недвижности бр.02-996/7 од 29.10.2012 г.
- Одлука за изменување и дополнување на Одлуката за усвојување на Годишниот план за јавни набавки за 2012 година на Агенцијата за катастар на недвижности бр. 02-997/5 од 29.10.2012 г.

- Правилникот за изменување и дополнување на Правилникот за премер и обработка на податоците од премерот бр. 01-17530/1 од 29.10.2012 г.
- Одлуката за ограничување на висината на сметката на службените мобилни телефони бр. 02-18114/1 од 02.11.2012 г.
- Одлука за изменување и дополнување на Годишниот план за јавни набавки за 2012 година на Агенцијата за катастар на недвижности бр.02-886/8 од 02.11.2012 г.
- Одлука за изменување и дополнување на Одлуката за усвојување на Годишниот план за јавни набавки за 2012 година на Агенцијата за катастар на недвижности бр. 02-997/6 од 02.11.2012 г.
- Одлука со која на Синдикалната организација на катастарски службеници СОКС при Агенцијата за катастар на недвижности, за покривање на дел од трошоците за Синдикалните игри и се одбруваат парични средства бр. 02-17409/4 од 02.11.2012 г.
- Одлуката за усвојување на расходување на основни средства и ситен инвентар бр. 02-6377/12 од 02.11.2012 г.
- Тарифник за дополнување на Тарифникот за висината на надоместокот за користење и увид во податоците од Геодетско-катастарскиот информациона систем бр. 01-17529/2 од 15.11.2012 г.
- Одлука за изменување и дополнување на Годишниот план за јавни набавки за 2012 година на Агенцијата за катастар на недвижности бр. 02-996/9 од 04.12.2012 г.
- Одлуката за изменување на Одлуката за усвојување на Годишниот план за јавни набавки за 2012 година на Агенцијата за катастар на недвижности бр. 02-997/7 од 04.12.2012 г.
- Годишна програма за реализација на Стретешкиот план на АКН за 2013 година бр. 01-20524/1 од 14.12.2012 година
- Годишна програма за обука на државните службеници за 2013 година бр. 01-20553/1 од 14.12.2012 година
- Одлука со која на Синдикланат организација на катастарски службеници СОКС при АКН и се одбруваат парични средства за донација по повод Новогодишните празници бр. 02-20550/1 од 14.12.2012 година
- Одлука со која на Синдикланатата организација на Сојузот на Синдикати на Македонија при АКН и се одобруваат парични средства за донација по повод Новогодишните празници бр. 02020549/1 од 14.12.2012 година
- Измена на финансиски план на АКН за 2012 година бр. 01-20551/1 од 14.12.2012 година
- Финансиски план на Агенцијата за катастар на недвижности за 2013 година бр.01-21894/1 од 28.12.2012 година и
- Одлука за усвојување на расходување на ситниот инвентар бр.02-6377/14 од 28.12.2012 година.

III ЈАВНИ НАБАВКИ

Преглед на реализацијата на Планот за јавни набавки за 2012 година

Ред Бр.	Опис на Јавна набавка	Вид на Јавна набавка	Вредност по одлука според планот за јавни набавки	ДДВ	Вредност на склучен договор	ДДВ	Останати средства од планираните по план за јавни набавки	Времетраење на договор	Моментален статус
1	Авионски билети и хотелско сместување	Отворена постапка	4.200.000	756.000	4.200.000	756.000,00	/	1 година од 25.06.2012	Потпишан Договор
2	Огревен материјал - Дрва	Собирање на понуди	200.000	36.000	138,600	24,948	61.400	1 година од 15.10.2012	Потпишан Договор
3	Огревен материјал - Јаглен	Собирање на понуди	80.000	14.400	39.800	7.164	40.200	1 година од 22.06.2012	Потпишан Договор
4	Огревен материјал - течни горива - екстра лесно	Отворена постапка	5.000.000	900.000	3.999.315	719.876,70	1.000.000	1 година од 17.09.2012	Потпишан Договор
5	Поштенски услуги - Брза пошта	Собирање на понуди	300.000	54.000	300.000	54.000	/	1 година од 11.06.2012	Потпишан Договор
6	Технички преглед и регистрација на моторни возила	Собирање на понуди	300.000	54.000	300.000	54.000	/	1 година од 20.10.2012	Потпишан Договор
7	Транспорт на стоки	Собирање на понуди	300.000	54.000	300.000	54.000	/	1 година од 28.02.2012	Потпишан Договор

8	Други комуникациски услуги – Издајмување на ВПН	Отворена постапка	7.000.000	1.260.000	/	/	/	/	Извршен е избор
9	Канцелариски материјали	Отворена постапка	2.700.000	486.000	1.884.580	339.224	815.420	1 месец од 09.04.2012	Реализиран
10	Набавка на хартија за копирање	Отворена постапка	4.000.000	720.000	1.720.000	309.600	2.280.000	15 дена од 09.04.2012	Потпишан Договор
11	Весници и списанија	Собирање на понуди	300.000	54.000	300.000	54.000	/	1 година од 01.07.2012	Потпишан Договор
12	Печатени материјали по спецификација	Отворена постапка	4.400.000	792.000	1.605.000	288.900	2.795.000	30 дена од 24.04.2012	Потпишан Договор
13	Тонери, кертрици и рибони	Отворена постапка	4.000.000	720.000,	За ДЕЛ 1,2 и 5 -3.130.035	563.406	869.965	30 дена од 15.06.2012	Потпишан и Договори
14	ХТЗ Опрема	Отворена постапка	1.000.000	180.000	/	/	/	/	Поништен
15	Средства за одржување на хигиена	Отворена постапка	800.000	144.000	333.257	59.986,26	466.743,00	10 дена од 26.03.2012	Реализиран
16	Ситен инвентар, алати и други материјали	Отворена постапка	500.000	90.000	129.911	23.383,98	370.089	15 дена од 19.03.2012	Реализиран
17	Сервисирање на моторни возила	Отворена постапка	2.000.000	360.000	2.000.000	360.000	/	1 година од 25.06.2012	Потпишан Договор
18	Одржување на згради, електрична инсталација, систем за вентилација, хигиено-техничко одржување на простории, климатизери и централна климатизација и инсталација на топловодно греење со набавка на резервни делови	Отворена постапка	6.000.000	1.080.000	6.000.000	1.080.000	/	1 година од 14.10.2012	Потпишан Договор
19	Обезбедување на објекти	Отворена постапка	700.000	126.000	600.000	108.000	100.000,00	1 година од 30.04.2012	Потпишан Договор

20	Дезинфекција, дезинфекција и дератизација	Собирање на понуди	300.000,	54.000	300.000	54.000	/	1 година од 09.06.2012	Потпишан Договор
21	Одржување на електронски мерач за работно време со набавка на резервни делови	Отворена постапка	1.600.000	288.000	За ДЕЛ 1- 1.300.000	234.000	300.000	1 година од 05.05.2012	Потпишан Договор
22	Одржување на мобилни телефонски уреди со набавка делови	Собирање на понуди	300.000	54.000	300.000	54.000	/	1 година од 06.12.2012	Потпишан Договор
23	Одржување на систем "земи бројче" со набавка на резервни делови	Отворена постапка	600.000	108.000	600.000	108.000	/	1 година од 08.06.2012	Потпишан Договор
24	Одржување и надградба на систем за видео надзор со набавка на резервни делови	Отворена постапка	1.400.000	252.000	1.400.000	252.000	/	1 година од 15.05.2012	Потпишан Договор
25	Сервисирање и одржување на компјутерска опрема со набавка на резервни делови	Отворена постапка	1.800.000	324.000	За делови: Dell, HP i Canon – 1.140.000	205.200	/	1 година од 17.09.2012	Потпишан и Договори.
26	Одржување и сервисирање на пасивна компјутерска мрежа со набавка на резервни делови	Отворена постапка	600.000	108.000	600.000	108.000	/	1 година од 30.06.2012	Потпишан и Договори
27	Одржување и сервис на копир апарати, факс и телефонски апарати и	Отворена постапка	1.300.000	234.000	За ДЕЛ 1 – 1.000.000,00 и за ДЕЛ 2 – 300.000,00	За ДЕЛ 1 – 180.000,00 и ДЕЛ 2 – 54.000,00	/	1 година од 18.06.2012 за ДЕЛ 1 и 17.06.2012 за ДЕЛ 2	Потпишан и Договори

	телефонски и центри со набавка на резервни делови								
28	Сервисирање на ПП инсталација, ПП апарати, громобранска инсталација и систем FM 200 со набавка на резервни делови	Отворена постапка	3.500.000	630.000	3.500.000	630.000	/	1 година од 19.03.2012	Потпишан Договор
29	Одржување и сервис на геодетски инструмент и опрема со набавка на резервни делови	Собирање на понуди	300.000	54.000	За ДЕЛ 1 – 250.000 и за ДЕЛ 2 – 50.000	За ДЕЛ 1 – 45.000 и за ДЕЛ 2 – 9.000	/	1 година од 19.04.2012 за ДЕЛ 1 и од 20.04.2012 за ДЕЛ 2	Потпишан и Договори
30	Одржување на агрегат и УПС на АКН со набавка на резервни делови	Отворена постапка	500.000	90.000	500.000	90.000	/	1 година од 28.05.2012.	Потпишан Договор
31	Одржување на лифт со набавка на резервни делови	Собирање на понуди	120.000	21.600	120.000	21.600	/	1 година од 28.05.2012	Потпишан Договор
32	Одржување на зеленило	Отворена постапка	600.000	108.000	600.000	108.000	/	1 година од 10.06.2012	Потпишан Договор
33	Одржување на Alpha Open VMS систем	Отворена постапка	600.000	108.000	600.000	108.000	/	1 година од 14.04.2012	Потпишан Договор
34	Одржување на хардвер и оперативен систем и мрежна опрема за системот за продукција и дистрибуција	Отворена постапка	3.500.000	630.000	/	/	/	/	Потпишан Договор
35	Одржување на Oracle SE	Отворена постапка	600.000	108.000,	/	/	/	/	Договор за потпишување
36	Одржување и надградба	Отворена постапка	500.000	90.000	500.000	90.000	/	1 година од 25.12.2012	Потпишан договор

	на E-Mail систем								
37	Одржување и надградба на E-Шалтер	Отворена постапка	500.000	90.000	/	/	/	/	Во фаза на евалуација
38	Одржување на ARC-GIS софтвер во времетраење од три години	Отворена Постапка	5.200.000	936.000	5.085.000	915.300	115.000,00	3 години од 27.07.2012	Потпишан Договор
39	Одржување на Активна ГНСС мрежа	Отворена постапка	3.000.000	540.000	3.000.000	540.000	/	1 година од 11.04.2012	Реализиран
40	Провизија на промет преку ПОС терминали во времетраење од 2 години	Отворена постапка	3.500.000	630.000	3.500.000	630.000	/	2 години од 28.10.2012	Потпишан Договор
41	Осигурување на имот и вработени, возила, патничко осигурување од професионална одговорност во времетраење од 2 години	Отворена постапка	4.000.000	720.000	/	/	/	/	Потпишан Договор
42	Здравствени услуги – Систематски преглед на вработените	Отворена постапка	1.300.000	270.000	824.820	нема ДДВ	475.180	3 месеци од 18.06.2012	Реализиран
43	Канцеларски списи (Укоричување)	Отворена постапка	800.000	144.000	800.000	144.000	/	1 година од 22.06.2012	Потпишан Договор
44	Печатење на топографски карти	Отворена постапка			Оваа јавна набавка согласно Измените на Планот за јавни набавки е заменета со друга јавна набавка - СРЕДСТВАТА СЕ ПРЕНАМЕНЕТИ ЗА Контрола на квалитет и изработка на систем за потврда на квалитетот на процесот на креирање на дигитални графчки податоци со вклучена миграција на 1000 ДКП во Е-Кат системот во времетраење од три години.				
45	Сертификација по ISO 9001 стандарди	Отворена постапка	1.500.000	270.000	280.000	50.400	1.220.000	1 година од 02.08.2012	
46	Контрола на оптимални	Собирање на понуди			Согласно Измените на Планот за јавни набавки оваа точка се брише.				

	от модел на трансформација	со оглас							
47	Консултантски услуги и медиумска кампања	Отворена постапка	500.000	90.000	Дел1: 300.000	54.000	/		Потпишан Договор
					Дел2: 200.000	36.000	/		Потпишан Договор
48	Ревизија на состојба со ИТ системот и апликативни решенија во АКН	Отворена постапка	900.000	162.000	/	/	/	/	Не објавен
49	Надзор на градежни работи	Собирање на понуди	300.000	54.000	300.000	54.000	/	1 година од 30.03.2012	Потпишан Договор
50	Надворешна ревизија	Отворена постапка	700.000	126.000	190.000	34.200	510.000	4 месеци од 20.03.2012	Потпишан Договор
51	Дигитални сертификати за електронски потпис и SSL	Отворена постапка	700.000	126.000	/	/	/	/	Не објавен
52	Набавка на безалкохолни пијалоци	Собирање на понуди	300.000	54.000	300.000	54.000	/	1 година од 14.05.2012	Потпишан Договор
53	Услуги за кафемати	Собирање на понуди	300.000	54.000	300.000	54.000	/	1 година од 12.07.2012	Потпишан Договор
54	Набавка на новогодишни пакетчиња	Собирање на понуди со оглас	300.000	54.000	/	/	/	/	Не објавен
55	Објавување огласи на македонски и албански јазик	Отворена постапка	3.500.000	630.000	За ДЕЛ 1 – 2.500.000 и за ДЕЛ 2 – 1.000.000	За ДЕЛ 1 – 450.000 и за ДЕЛ 2 – 180.000	/	За ДЕЛ 1 1 година од 26.05.2012 и за ДЕЛ 2 1 година од 08.05.2012	Потпишан и Договори
56	Информатичка опрема	Отворена постапка	1.600.000	288.000	1.106.500	199.170	493.500	40 дена од 19.06.2012	Потпишан Договор
57	Изработка на идејно решение и проект за центарот на Македонија	Собирање на понуди	300.000	54.000	/	/	/	/	Не објавен
58	Изработка на проект за ФМ 200 заштита на зграда на ЦКН	Собирање на понуди	300.000	54.000	298.900	53.802	1.100,00	/	Потпишан Договор
59	Изработка	Собирање	300.000	54.000	/	/	/	/	Не објавен

	на проект за внатрешна реконструкција	е на понуди							
60	Внатрешна реконструкција-проширување на систем сала-преуредување на ИТ простории	Отворена постапка	1.000.000	180.000	/	/	/	/	Не објавен
61	Изведба на ПП заштита со ФМ 200 за зграда на ЦКН (Стара зграда)	Отворена постапка	3.000.000	540.000	/	/	/	/	Не објавен
62	Софверско решение за Helpdesk за внатрешни и надворешни корисници	Отворена постапка	1.000.000	180.000	/	/	/	/	Во фаза на евалуација
63	Надградба на АКН ГИС портал	Отворена постапка	600.000	108.000	/	/	/	/	Во фаза на евалуација
64	Надградба на МАК ЕДИТ	Отворена постапка	1.000.000	180.000	/	/	/	/	Во фаза на евалуација
65	Контрола на квалитет и изработка на систем за потврда на квалитетот на процесот на креирање на дигитални графички податоци со вклучена миграција на 1000 ДКП во Е-Кат системот во времетраење од три години	Отворена постапка	15.000.000	2.700.000	14.760.000	2.656.800	240.000	3 години од 18.06.2012	Потпишан договор
66	Одржување	Отворена	5.000.000	900.000	5.000.000	900.000	/	2 години	Потпишан

	на хигиена на деловни објекти на Агенција за катастар на недвижности со времетраење од две години	постапка						од 21.06.2012	Договор
67	Медицинска опрема – Дефибрилатор	Собирање на понуди	250.000	45.000	247.000	44.460	3.000	3 месеци од 30.07.2012	Потпишан Договор
68	Десктоп компјутери, лаптопи, веб камери, мрежни чворишта	Отворена постапка	5.670.000	1.020.000	За Дел 2- (switch) - 171.719,91	8.586	/	45 дена од 16.10.2012	Потпишан и Договори
					Дел 1 и 4 – Десктоп компјутери и камери 2.776.640				
					Дел 5 – UPS Ланком Компјутери ДОО 132.000				
69	Хемиско чистење и перење на возила	Собирање на понуди	180.000	32.400	180.000	32.400	/	1 година од 19.10.2012	Потпишан Договор
70	Услуги за хостирање на апликации и бази на податоци и услуги за колокација на серверска опрема за продукцијскиот и дистрибуцискиот систем на АКН	Отворена постапка	30.462.500	5.483.250	/	/	/	/	Доставен Договорот за потпишување до ЕО

71	Набавка на тродимензионално снимање на фасади на Градски трговски центар-Скопје вклучително со трите згради кои се издигнуват од површината на која што е изграден Градски трговски центар	Отворена постапка	1.537.500	276.750,	1.525.200	274.536	12.300	3 месеци од 06.11.2012	Потпишан Договор
							Вкупно: 12.167.797		